







**Stadt Rosenheim
Flächennutzungsplan**

33. Änderung des Flächennutzungsplanes
„Baugebietserweiterungen Fürstätt“
Fläche E: „AOK-Gelände“
 Erneuter Feststellungsbeschluss

Legende

-  Geltungsbereich
-  Reines Wohngebiet
-  Schutzwürdige Baumbestände und Gehölze
-  Landschaftsgliedernde Pflanzungen