



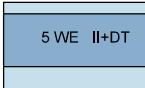



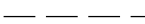

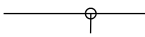




Legende

-  Grenze des räumlichen Geltungsbereichs der 10.Änderung
-  private Grünfläche mit Kinderspielplatz
-  Baugrundstücke / Gartenflächen
-  Doppelhaus, 2 Vollgeschosse, 1 Dachterrassengeschoss
je Doppelhaushälfte: 1 Wohneinheit zulässig
-  Mehrfamilienhaus, 2 Vollgeschosse, 1 Dachterrassengeschoss
5 Wohneinheiten zulässig
-  Garage / Carport
-  Stellplatz
-  Baum, neu zu pflanzen
-  vorgeschlagene Grundstücksgrenze (unverbindlich)
-  Flurnummer
-  Grundstücksgrenze (vorhanden)
-  Maßlinie
-  vorhandene Gebäude / Garagen



Stadt Rosenheim

V o r e n t w u r f
Bebauungsplan Nr. 37
"Schwaig - Süd"
10. Teiländerung

Maßstab M 1 : 1000



Für den Planungsentwurf
Rosenheim, 15.01.2013
STADTPLANUNGSAMT