

Bekanntmachung

zur vorläufigen Sicherung des von der Stadt Rosenheim ermittelten Überschwemmungsgebiets "Augrabens"

Hier: Verlängerung der vorläufigen Sicherung

Mit Bekanntgabe vom 08.06.2018, veröffentlicht im Amtsblatt Nr. 14/2018 der Stadt Rosenheim vom 26.06.2018, wurde das von der Stadt Rosenheim ermittelte Überschwemmungsgebiet des Augrabens auf dem Gebiet der Stadt Rosenheim gemäß Art. 47 Abs. 2 BayWG für einen Zeitraum von fünf Jahren vorläufig gesichert. Mittlerweile liegen Anhaltspunkte dafür vor, dass der Bau der Bundesstraße B15 Westtangente Rosenheim Auswirkungen auf das ursprünglich ermittelte Überschwemmungsgebiet hat, sodass die Karten des Überschwemmungsgebiets vor der Festsetzung des Gebietes aktualisiert werden müssen. Die vorläufige Sicherung wird deshalb mit dieser Bekanntgabe gemäß Art. 47 Abs. 4 BayWG über den bisherigen Sicherungszeitraum hinaus um zwei weitere Jahre verlängert.

Grundlage für die Ermittlung des Überschwemmungsgebiets ist das 100-jährliche Hochwasser (Bemessungshochwasser – HQ_{100}). Ein 100-jährliches Hochwasser wird im statistischen Mittel in 100 Jahren einmal erreicht oder überschritten. Da es sich um einen statistischen Wert handelt, kann dieser Abfluss innerhalb von 100 Jahren auch mehrfach auftreten.

Für den Augrabens in der Stadt Rosenheim wurde das Überschwemmungsgebiet von der Stadt Rosenheim berechnet und in der anliegenden Übersichtskarte dargestellt. Es wird ausdrücklich darauf hingewiesen, dass es sich dabei um die Ermittlung und Dokumentation einer von Natur aus bestehenden Gefährdungslage und nicht um eine durchgeführte oder veränderbare Planung handelt.

Die bei einem Bemessungshochwasser überschwemmten Flächen sind in der Übersichtskarte M = 1:25.000 blau schraffiert und blau eingefasst. Diese Karte und eine Detailkarte im Maßstab 1:2.500 können in der Stadt Rosenheim, Ordnungsamt, Königstraße 15, 3. Stock, täglich während der üblichen Öffnungszeiten sowie im Internet unter

<https://www.rosenheim.de/buergerservice/umwelt/wasserrecht>

eingesehen werden.

Mit dieser Bekanntmachung gelten die als Überschwemmungsgebiet dargestellten Flächen weiterhin als vorläufig gesicherte Gebiete. Damit sind folgende Rechtswirkungen verbunden:

Im vorläufig gesicherten Überschwemmungsgebiet ist gemäß § 78 Abs. 1 Satz 1 in Verbindung mit Abs. 8 des Wasserhaushaltsgesetzes (WHG) die Ausweisung neuer Baugebiete im Außenbereich in Bauleitplänen oder in sonstigen Satzungen nach dem Baugesetzbuch (BauGB) untersagt. Das Verbot gilt nicht, wenn die Ausweisung

ausschließlich der Verbesserung des Hochwasserschutzes dient, sowie für Bauleitpläne für Häfen und Werften (§ 78 Abs. 1 Satz 2 WHG).

Ausnahmsweise kann die Stadt Rosenheim abweichend von genanntem Verbot nach § 78 Abs. 1 Satz 1 WHG die Ausweisung neuer Baugebiete unter den Voraussetzungen des § 78 Abs. 2 WHG zulassen.

Nach § 78 Abs. 3 in Verbindung mit Abs. 8 WHG hat die Gemeinde bei der Aufstellung, Änderung oder Ergänzung von Bauleitplänen für Gebiete, die nach § 30 Abs. 1 und 2 oder § 34 BauGB zu beurteilen sind, in der Abwägung nach § 1 Abs. 7 BauGB insbesondere zu berücksichtigen:

1. die Vermeidung nachteiliger Auswirkungen auf Oberlieger und Unterlieger,
2. die Vermeidung einer Beeinträchtigung des bestehenden Hochwasserschutzes und
3. die hochwasserangepasste Errichtung von Bauvorhaben.

Dies gilt für Satzungen nach § 34 Abs. 4 und § 35 Abs. 6 BauGB entsprechend.

Nach § 78 Abs. 4 Satz 1 in Verbindung mit Abs. 8 WHG ist die Errichtung oder Erweiterung baulicher Anlagen nach den §§ 30, 33, 34 und 35 BauGB untersagt. Das Verbot gilt nicht für Maßnahmen des Gewässerausbaus, des Baus von Deichen und Dämmen, der Gewässer- und Deichunterhaltung und des Hochwasserschutzes des Messwesens (§ 78 Abs. 4 Satz 2 WHG).

Im Einzelfall kann die Stadt Rosenheim abweichend von § 78 Abs. 4 Satz 1 WHG die Errichtung oder Erweiterung baulicher Anlagen nach den §§ 30, 33, 34 und 35 BauGB gemäß § 78 Abs. 5 WHG zulassen, wenn

1. das Vorhaben
 - a) die Hochwasserrückhaltung nicht oder nur unwesentlich beeinträchtigt und der Verlust von verloren gehendem Rückhalteraum umfang-, funktions- und zeitgleich ausgeglichen wird,
 - b) den Wasserstand und den Abfluss bei Hochwasser nicht nachteilig verändert,
 - c) den bestehenden Hochwasserschutz nicht beeinträchtigt und
 - d) hochwasserangepasst ausgeführt wird oder
2. die nachteiligen Auswirkungen durch Nebenbestimmungen ausgeglichen werden können.

Bei der Prüfung der zuvor genannten Voraussetzungen sind auch die Auswirkungen auf die Nachbarschaft zu berücksichtigen (§ 78 Abs. 5 Satz 2 WHG).

Gemäß § 78a Abs. 1 in Verbindung mit Abs. 6 WHG ist in vorläufig gesicherten Überschwemmungsgebieten ebenfalls untersagt:

1. die Errichtung von Mauern, Wällen oder ähnlichen Anlagen, die den Wasserabfluss behindern können,
2. das Aufbringen und Ablagern von wassergefährdenden Stoffen auf dem Boden, es sei denn, die Stoffe dürfen im Rahmen einer ordnungsgemäßen Land- und Forstwirtschaft eingesetzt werden,
3. die Lagerung von wassergefährdenden Stoffen außerhalb von Anlagen,
4. das Ablagern und das nicht nur kurzfristige Lagern von Gegenständen, die den Wasserabfluss behindern können oder die fortgeschwemmt werden können,

5. das Erhöhen oder Vertiefen der Erdoberfläche,
6. das Anlegen von Baum- und Strauchpflanzungen, soweit diese den Zielen des vorsorgenden Hochwasserschutzes gemäß § 6 Abs. 1 Satz 1 Nr. 6 und § 75 Abs. 2 WHG entgegenstehen,
7. die Umwandlung von Grünland in Ackerland,
8. die Umwandlung von Auwald in eine andere Nutzungsart.

Die zuvor genannten Verbote nach § 78a Abs. 1 gelten nicht für Maßnahmen des Gewässerausbaus, des Baus von Deichen und Dämmen, der Gewässer- und Deichunterhaltung, des Hochwasserschutzes, einschließlich Maßnahmen zur Verbesserung oder Wiederherstellung des Wasserzuflusses oder des Wasserabflusses auf Rückhalteflächen, für Maßnahmen des Messwesens sowie für Handlungen, die für den Betrieb von zugelassenen Anlagen oder im Rahmen zugelassener Gewässerbenutzungen erforderlich sind.

Die Stadt Rosenheim kann im Einzelfall abweichend von den zuvor genannten Verboten Maßnahmen zulassen, wenn

1. Belange des Wohls der Allgemeinheit dem nicht entgegenstehen,
2. der Hochwasserabfluss und die Hochwasserrückhaltung nicht wesentlich beeinträchtigt werden und
3. eine Gefährdung von Leben oder Gesundheit oder erhebliche Sachschäden nicht zu befürchten sind

oder wenn die nachteiligen Auswirkungen durch Nebenbestimmungen ausgeglichen werden können (§ 78a Abs. 2 Satz 1 WHG). Bei der Prüfung der Voraussetzungen der zuvor genannten Nummern 2 und 3 sind auch die Auswirkungen auf die Nachbarschaft zu berücksichtigen (§ 78a Abs. 2 Satz 3 WHG).

Die Zulassung kann, auch nachträglich, mit Nebenbestimmungen versehen oder widerrufen werden (§ 78a Abs. 2 Satz 2 WHG).

Nach § 78a Abs. 3 in Verbindung mit Abs. 6 WHG sind in vorläufig gesicherten Überschwemmungsgebieten im Falle einer unmittelbar bevorstehenden Hochwassergefahr Gegenstände nach § 78a Abs. 1 Nr. 4 WHG durch ihren Besitzer unverzüglich aus dem Gefahrenbereich zu entfernen.

Nach § 78c Abs. 1 WHG ist die Errichtung neuer Heizölverbraucheranlagen in vorläufig gesicherten Überschwemmungsgebieten verboten. Die Stadt Rosenheim kann auf Antrag Ausnahmen zulassen, wenn keine anderen weniger wassergefährdenden Energieträger zu wirtschaftlich vertretbaren Kosten zur Verfügung stehen und die Heizölverbraucheranlage hochwassersicher errichtet wird.

In vorläufig gesicherten Überschwemmungsgebieten gelten für Anlagen zum Umgang mit wassergefährdenden Stoffen¹ insbesondere die Anforderungen nach § 50 der Verordnung über Anlagen zum Umgang mit wassergefährdenden Stoffen (AwSV). Wesentliche Änderungen an Anlagen zum Umgang mit wassergefährdenden Stoffen sind zum Änderungszeitpunkt hochwassersicher auszuführen. Für Jauche-, Gülle- und Silagesickersaftanlagen (JGS-Anlagen) im Sinne des § 2 Abs. 13 AwSV gelten insbesondere die Bestimmungen der Nrn. 8.2 und 8.3 Anlage 7 AwSV. Zudem haben Betreiber prüfpflichtiger Anlagen gemäß § 46 AwSV die Prüfzeitpunkte und -intervalle nach Maßgabe der Anlage 6 AwSV zu beachten.

¹ [Heizölverbraucheranlagen sind Anlagen zum Umgang mit wassergefährdenden Stoffen]

Die vorläufige Sicherung ist Grundlage für weitere Entscheidungen der Stadt Rosenheim über die Festsetzung eines Überschwemmungsgebiets durch Rechtsverordnung. Die vorläufige Sicherung endet, sobald die Rechtsverordnung zur Festsetzung des Überschwemmungsgebiets in Kraft tritt, das Festsetzungsverfahren eingestellt wird oder der hier um zwei Jahre verlängerte Zeitraum abläuft.

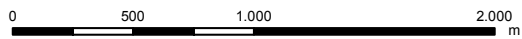
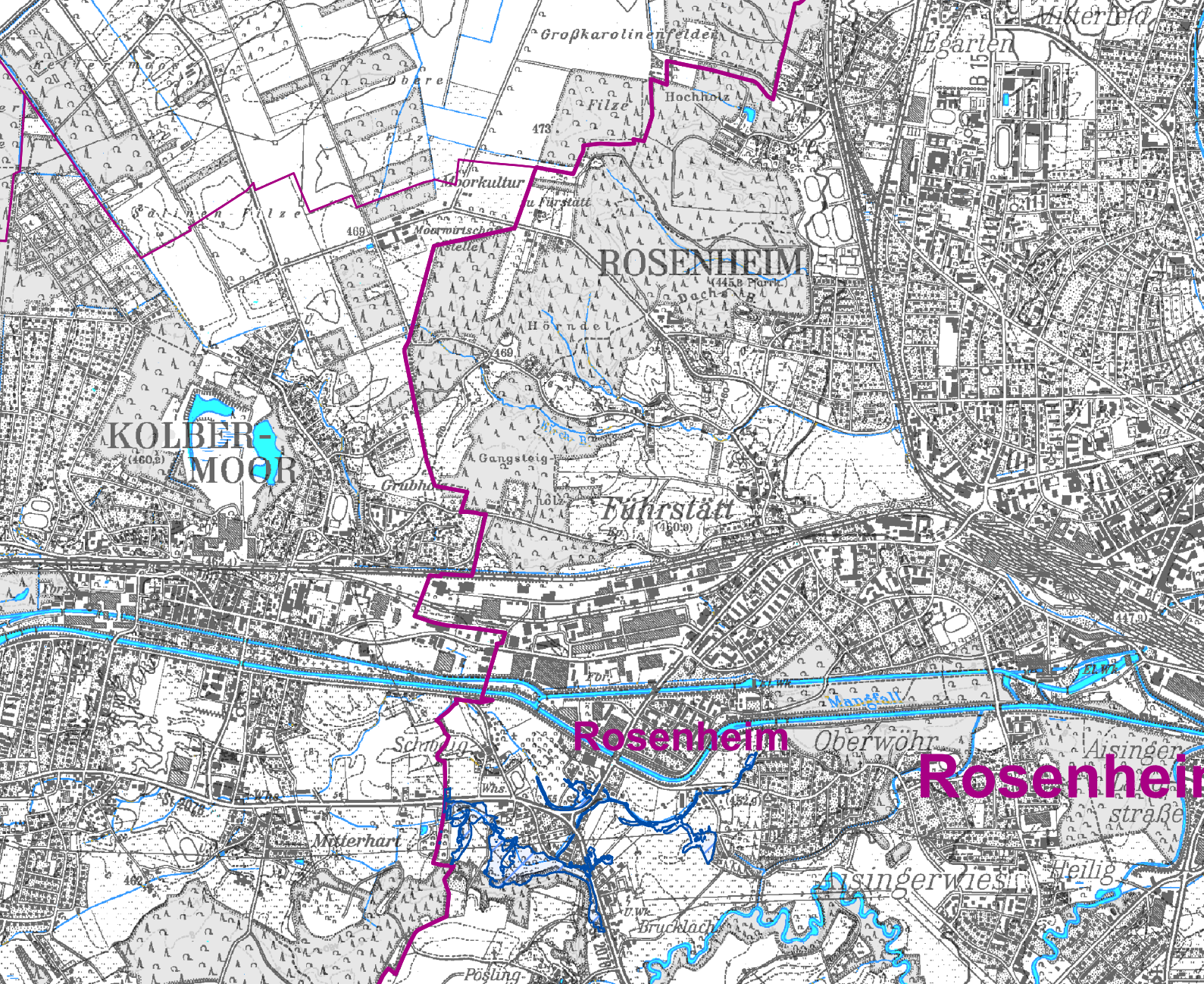
Weitere Informationen:

Ermittelte, vorläufig gesicherte und festgesetzte Überschwemmungsgebiete werden im Themenbereich Naturgefahren des UmweltAtlas Bayern für die Öffentlichkeit dokumentiert. Unter www.iug.bayern.de sind auch weitere Informationen zu Überschwemmungsgebieten sowie rechtliche Grundlagen und Hinweise zum Festsetzungsverfahren zu finden. Wasserspiegellagen sind beim zuständigen Wasserwirtschaftsamt zu erfragen.

Rosenheim, 03.05.2023


Herbert Hoch
Berufsmäßiger Stadtrat

Anlage
Übersichtskarte des Überschwemmungsgebiets M 1:25.000



Quellen:
 Geobasisdaten: © Landesamt für Vermessung und Geoinformation Bayern;
 Geofachdaten: Wasserwirtschaftsamt Rosenheim
 Berechnungsergebnisse: Wasserwirtschaftsamt Rosenheim



| | | |
|---|-----------------|-----------------------------|
| Vorhaben: Gew. III, Augrabungen Ermittlung des Überschwemmungsgebietes | | Anlage: 1 |
| Vorhabensträger: Wasserwirtschaftsamt Rosenheim Landkreis: Rosenheim | | Plan-Nr.: UELP_1 |
| Gemeinde: Stadt Rosenheim | | Ausgabe vom: 04. April 2018 |
| Maßstab: 1:25.000 | Übersichtskarte | Ersatz für: |
| Planverfasser:  aquasoli Ingenieurbüro <i>Ullrich/maier 13.</i> | | Ursprung: |
| Datum: 04. April 2018 | | entworfen: 05.04.2018 |
| | | gezeichnet: 04.04.2018, PD |
| | | geprüft: 05.04.2018, BU |

